

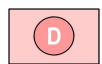
# TUMAČ PLANSKOG ZNAKOVLJA

## [OB-1-1] Obuhvat prostornog plana



[OB-1-1-5001] Obuhvat prostornog plana

## [KN-1-1] Namjena prostora



[KN-1-1-2100] (D) Javna i društvena namjena područnog (regionalnog) značaja



[KN-1-1-2602] (R2) Sportsko-rekreacijska namjena - sportske građevine i centri



[KN-1-1-2603] (R3) Sportsko-rekreacijska namjena - sportsko-rekreacijska igrališta na otvorenom



[KN-1-1-2901] (IS1) Površina infrastrukture - cestovni promet područnog (regionalnog) značaja




[KN-1-1-5321] (V1) Površina unutarnjih voda - površina pod vodom



[KN-1-1-5401] (T1) Ugostiteljsko-turistička namjena (u građevinskom području naselja)



[KN-1-1-5602] (R2) Sportsko-rekreacijska namjena - sportske građevine i centri



[KN-1-1-5701] (Z1) Javna zelena površina - park/perivoj



[KN-1-1-5705] (Z5) Zaštitna zelena površina



[KN-1-1-5908] (IS8) Površina infrastrukture - vodnogospodarski sustav



[KN-1-1-5952] Pješačka površina



[KN-1-1-5953] Biciklistička površina



[KN-1-1-5954] (Pp) Parkirališna površina

## [IS-1-1] Cestovni promet




[IS-1-1-2201] Biciklistička prometnica





[oznaka]

[IS-1-1-5022] ([oznaka]) Sabirna prometnica



[oznaka]

[IS-1-1-5023] ([oznaka]) Ostala prometnica



[IS-1-1-5025] Pješačka / Kolno-pješačka površina



[IS-1-1-5304] (Pp) Parkiralište

## [IS-1-2] Željeznički promet

Naziv prostornog plana:

Urbanistički plan uređenja Rekreativni centar Kneževi Vinogradi

Naziv kartografskog prikaza prostornog plana:

1.1. Namjena prostora

Mjerilo prikaza:

1:5000

Vrsta postupka:

Postupak transformacije prostornog plana

Faza transformacije plana:

Prijedlog transformiranog prostornog plana

Oznaka revizije plana:

Odluka o transformaciji prostornog plana:

Odluka o transformaciji Urbanističkog plana uređenja Rekreativni centar Kneževi Vinogradi (Službeni glasnik Općine Kneževi Vinogradi broj 12/2024)

Objava plana:

Objava plana provodi se od 16.03.2026. do zaključno s danom 30.03.2026.

Nositelj izrade prostornog plana:

Osječko-baranjska županija, Općina Kneževi  
Vinogradi  
Jedinstveni upravni odjel

Odgovorna osoba nositelja izrade:

PROČELNICA  
Željka Kolarić

Tijelo koje donosi prostorni plan:

Osječko-baranjska županija, Općina Kneževi  
Vinogradi  
Općinsko vijeće

Predsjednik tijela koje donosi prostorni plan:

PREDSJEDNICA OPĆINSKOG VIJEĆA  
Ružica Batori

Stručni izrađivač prostornog plana:

GEOPROJEKT d.d. Split  
Split, Sukoišanska 43  
OIB: 25623466485

Odgovorna osoba stručnog izrađivača:

PREDSJEDNIK UPRAVE  
Mirko Smiljanić univ.spec.oec.

Odgovorni voditelj izrade:

Ivana Bojić dipl. ing. arh.

Stručni tim:

Naziv prostornog plana:

## Urbanistički plan uređenja Rekreacijski centar Kneževi Vinogradi

Naziv kartografskog prikaza prostornog plana:

1.1. Namjena prostora

Mjerilo prikaza:

1:5000

Vrsta postupka:

Postupak transformacije prostornog plana

Faza transformacije plana:

Prijedlog transformiranog prostornog plana

Oznaka revizije plana:

### Prostor za digitalni potpis

Odgovorna osoba nositelja izrade:

PROČELNICA

Željka Kolarić

Odgovorna osoba stručnog izrađivača:

PREDSJEDNIK UPRAVE

Mirko Smiljanić univ.spec.oec.

Odgovorni voditelj izrade:

Ivana Bojić dipl. ing. arh.