




TUMAČ PLANSKOG ZNAKOVLJA


[OB-1-1] Obuhvat prostornog plana




[OB-1-1-3001] Obuhvat prostornog plana


[IS-1-1] Cestovni promet


 [IS-1-1-1003] (D) Cesta državnog značaja


 [IS-1-1-1004] (D) Cesta državnog značaja - planirano


 [IS-1-1-1201] Biciklistička prometnica




 [IS-1-1-2005] (Ž) Cesta područnog (regionalnog) značaja

 [IS-1-1-3007] (L) Cesta lokalnog značaja

 [IS-1-1-3008] (L) Cesta lokalnog značaja - planirano

 [IS-1-1-3201] Biciklistička prometnica




 [IS-1-1-3304] (Pp) Parkiralište

[IS-1-2] Željeznički promet

[IS-1-3] Pomorski promet

[IS-1-4] Promet unutarnjim vodama

 [IS-1-4-1101] Međunarodni vodni put s pripadajućim objektima sigurnosti plovidbe

[IS-1-5] Zračni promet

 [IS-1-5-3202] Uzletno-sletna površina na kopnu/moru/vodi

Naziv prostornog plana:

Prostorni plan uređenja Općine Kneževi Vinogradi

Naziv kartografskog prikaza prostornog plana:

2.1. Prometni sustav

Mjerilo prikaza:

1:25000

Vrsta postupka:

Postupak izrade i donošenja izmjene i dopune prostornog plana

Faza izrade plana:

Prijedlog prostornog plana za 1. ponovnu javnu raspravu

Oznaka revizije plana:

Odluka o izradi prostornog plana:

Odluka o izradi izmjene i dopune Prostornog plana uređenja Općine Kneževi Vinogradi (Službeni glasnik Općine Kneževi Vinogradi broj 7/2025)

Javna rasprava:

Javna rasprava provođena je od 09.03.2026. do zaključno s danom 16.03.2026. Prva ponovna javna rasprava provodi se od 01.07.2026. do zaključno s danom 08.07.2026.

Javni uvid:

od 01.07.2026. godine do 08.07.2026. godine, na lokaciji: Kneževi Vinogradi, Hrvatske Republike 3., od 10:00 do 12:00 h

Javno izlaganje:

dana 07.07.2026. godine, na lokaciji: Kneževi Vinogradi, Hrvatske Republike 3., 11:00 h

Nositelj izrade prostornog plana:

Osječko-baranjska županija, Općina Kneževi Vinogradi
Jedinstveni upravni odjel

Odgovorna osoba nositelja izrade:

PROČELNICA
Željka Kolarić

Tijelo koje donosi prostorni plan:

Osječko-baranjska županija, Općina Kneževi Vinogradi
Općinsko vijeće

Predsjednik tijela koje donosi prostorni plan:

PREDSJEDNICA OPĆINSKOG VIJEĆA
Ružica Batori

Stručni izrađivač prostornog plana:

ZAVOD ZA PROSTORNO PLANIRANJE d.d.
Osijek, Vijenac Paje Kolarića 5a
OIB: 78499807369

Odgovorna osoba stručnog izrađivača:

DIREKTOR I ODGOVORNI VODITELJ IZRADE
PLANOVA
Vanesa Budač dipl.ing.arh.

Odgovorni voditelj izrade:

Vanesa Budač dipl.ing.arh.

Stručni tim:

Vanesa Budač, dipl.ing.arh.
Vlado Sudar, dipl.ing.građ.
Stjepan Stakor, dipl.ing.kult.teh.

Ivica Bugarić, dipl.ing.građ.
Đuro Zečević, univ.mag.ing.aedif.
Ivana Radolović, građ.teh.vis.

Naziv prostornog plana:

Prostorni plan uređenja Općine Kneževi Vinogradi

Naziv kartografskog prikaza prostornog plana:

2.1. Prometni sustav

Mjerilo prikaza:

1:25000

Vrsta postupka:

Postupak izrade i donošenja izmjene i dopune prostornog plana

Faza izrade plana:

Prijedlog prostornog plana za 1. ponovnu javnu raspravu

Oznaka revizije plana:

Prostor za digitalni potpis

Odgovorna osoba nositelja izrade:

PROČELNICA

Željka Kolarić

Odgovorna osoba stručnog izrađivača:

DIREKTOR I ODGOVORNI VODITELJ IZRADE
PLANOVA

Vanesa Budač dipl.ing.arh.

Odgovorni voditelj izrade:

Vanesa Budač dipl.ing.arh.